





## Tegnforklaring

### Reguleringsplan PBL 2008


#### §12-5. Nr. 1 - Bebyggelse og anlegg

-  Boligbebyggelse-konsentrert småhusbebyggelse (1112)
-  Renovasjonsanlegg (1550)
-  Uteoppholdsareal
-  Uteoppholdsareal (1600)









#### §12-5. Nr. 2 - Samferdselsanlegg og teknisk infrastruktur

-  Parkeringsplasser (2082)

#### §12-6 - Hensynssoner

-  Frisikt (140)

#### Linjesymbol

-  RpGrense
-  RpFormålGrense
-  RpSikringGrense
-  Byggegrense
-  Planlagt bebyggelse
-  Bebyggelse som forutsettes fjernet
-  Frisiktlinje
-  Regulert støyskjerm

#### Kartopplysninger

Kilde for basiskart:

Dato for basiskart:

Koordinatsystem: UTM sone 32 basert på EUREF89/WGS84

Høydegrunnlag: NN1954

Ekvidistanse 1 m

Kartmålestokk: 1:500 m

0 6 12.5 19 25.m



Levanger kommune

## Områderegulering Gamle Kongeveg 102

Med tilhørende reguleringsbestemmelser

Arealplan-ID:  
1719\_Forslag

Forslagstiller:  
Berge Stokkan

### SAKSBEHANDLING ETTER PLAN- OG BYGNINGSLOVEN

		SAKS-NR.	DATO	SIGN.
Dato	Revisjon			
Dato	Revisjon			
Dato	Revisjon			
<b>Kommunestyret sitt vedtak</b>		53/17	18.10.2017	
Ny 2. gangs behandling				
Offentlig ettersyn fra .....til .....				
2. gangs behandling		53/17	13.09.2017	
Offentlig ettersyn fra 06.04 til 22.05.2017				
1. gangs behandling		17/17	05.04.2017	
Kunngjøring av oppstart av planarbeid				
Oppstartsmøte.....				
<b>PLANEN ER UTARBEIDET AV:</b>		<b>TEGNNR.</b>	<b>DATO</b>	<b>SIGN.</b>
 <b>LETNES</b> ARKITEKTKONTOR AS		001	15.11.2016	BS
 <b>SWECO</b>				

Det bekreftes at planen er i samsvar med kommunestyrets vedtak av

Dato

Plansjef

