







Tegnforklaring

Reguleringsplan PBL 2008

§12-5. Nr. 1 - Bebyggelse og anlegg

-  Boligbebyggelse-konsentrert småhusbebyggelse [B1-B3]
-  Renovasjonsanlegg
-  Lekeplass

§12-5. Nr. 2 - Samferdselsanlegg og teknisk infrastruktur

-  Kjøreveg
-  Gang-/sykkelveg
-  Annen veggrunn - tekniske anlegg

§12-5. Nr. 3 - Grønnstruktur

-  Grønnstruktur

§12-6 - Hensynssoner

-  Frisikt

Linjesymbol

-  RpGrense
-  RpFormålGrense
-  RpSikringGrense
-  Byggegrense
-  Regulert senterlinje
-  Frisiktlinje


Punktsymboler

-  Avkjørsel

Kartopplysninger

Kilde for basiskart: Infoland
 Dato for basiskart: 24.9.13
 Koordinatsystem: UTM sone 32 basert på EUREF89/WGS84
 Høydegrunnlag: NN2000

Ekvidistanse 1 m
 Kartmålestokk: 1:1000



**Detaljregulering
Lins veg 2**

Med tilhørende reguleringsbestemmelser

Levanger kommune

Arealplan-ID:
L2013005

Forslagstiller:
Norgeshus AS

SAKSBEHANDLING ETTER PLAN- OG BYGNINGSLOVEN

Dato	Revisjon	SAKS-NR.	DATO	SIGN.

Kommunestyret sitt vedtak

Ny 2. gangs behandling			
Offentlig ettersyn fratil			
2. gangs behandling			
Offentlig ettersyn fra.....til			
1. gangs behandling			
Kunngjøring av oppstart av planarbeid			
Oppstartsmøte.....			

PLANEN ER UTARBEIDET AV:	TEGNNR.	DATO	SIGN.
	13-0922	23.5.14	VJG

Det bekreftes at planen er i samsvar med kommunestyrets vedtak av

Dato _____ Plansjef _____