








Tegnforklaring

Reguleringsplan PBL 2008

§12-5. Nr. 1 - Bebyggelse og anlegg

-  Boligbebyggelse
-  Renovasjonsanlegg
-  Trafo
-  Lekeplass



§12-5. Nr. 2 - Samferdselsanlegg og teknisk infrastruktur

-  Kjøreveg
-  Fortau
-  Gang-/sykkelveg









§12-5. Nr. 3 - Grønnstruktur

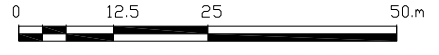
-  Naturområde - grønnstruktur

§12-6 - Hensynssoner

-  Frisikt
-  Høyspenningsanlegg (inkl høyspentkabler)

Linjesymbol

-  Planens begrensning
-  Formålgrense
-  Regulert tomtegrense
-  Grense for sikringszone
-  Grense for faresone
-  Byggegrense
-  Regulert senterlinje
-  Frisiktlinje



Kartopplysninger

Kilde for basiskart: INFOLAND
 Dato for basiskart:
 Koordinatsystem: UTM sone 32 basert på EUREF89/WGS84
 Høydegrunnlag: NN1954
 Kartmålestokk: 1:1000 A2



DETALJREGULERING
BRUBAKKEN
 MED TILHØRENDE REGULERINGSBESTEMMELSER

Arealplan-ID
 Forslag
 Forslagstiller
Øra Eiendom AS
 Kartprodusent:
Arkplan AS

REV. NR:		DATO	SIGN.
A	Forslag til reguleringsplan	10.12.2013	SÅ

SAKSBEHANDLING ETTER PLAN- OG BYGNINGSLOVEN		DATO	
KOMMUNESTYREVEDTAK		29.10.2013	
Kunngjøring av oppstart av planarbeidet			
1. gangs behandling			
Offentlig ettersyn fra XX.XX.XXX til XX.XX.XXXX			
2. gangs behandling			
Kommunestyrets vedtak			

PLANEN UTARBEIDET AV: **ARKPLAN AS**
 Abel Margrethe Meyers gt. 22
 7800 NAMSOS, tlf.: 74 27 53 60

PLANNR.	TEGNR.	SAKSBEH.