
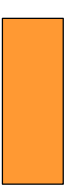




Tegnforklaring

Reguleringsplan PBL 2008


§12-5. Nr. 1 - Bebyggelse og anlegg

-  Boligbebyggelse-konsentrert småhusbebyggelse (1112)
-  Renovasjonsanlegg (1550)
-  Uteoppholdsareal
-  Uteoppholdsareal (1600)








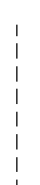
§12-5. Nr. 2 - Samferdselsanlegg og teknisk infrastruktur

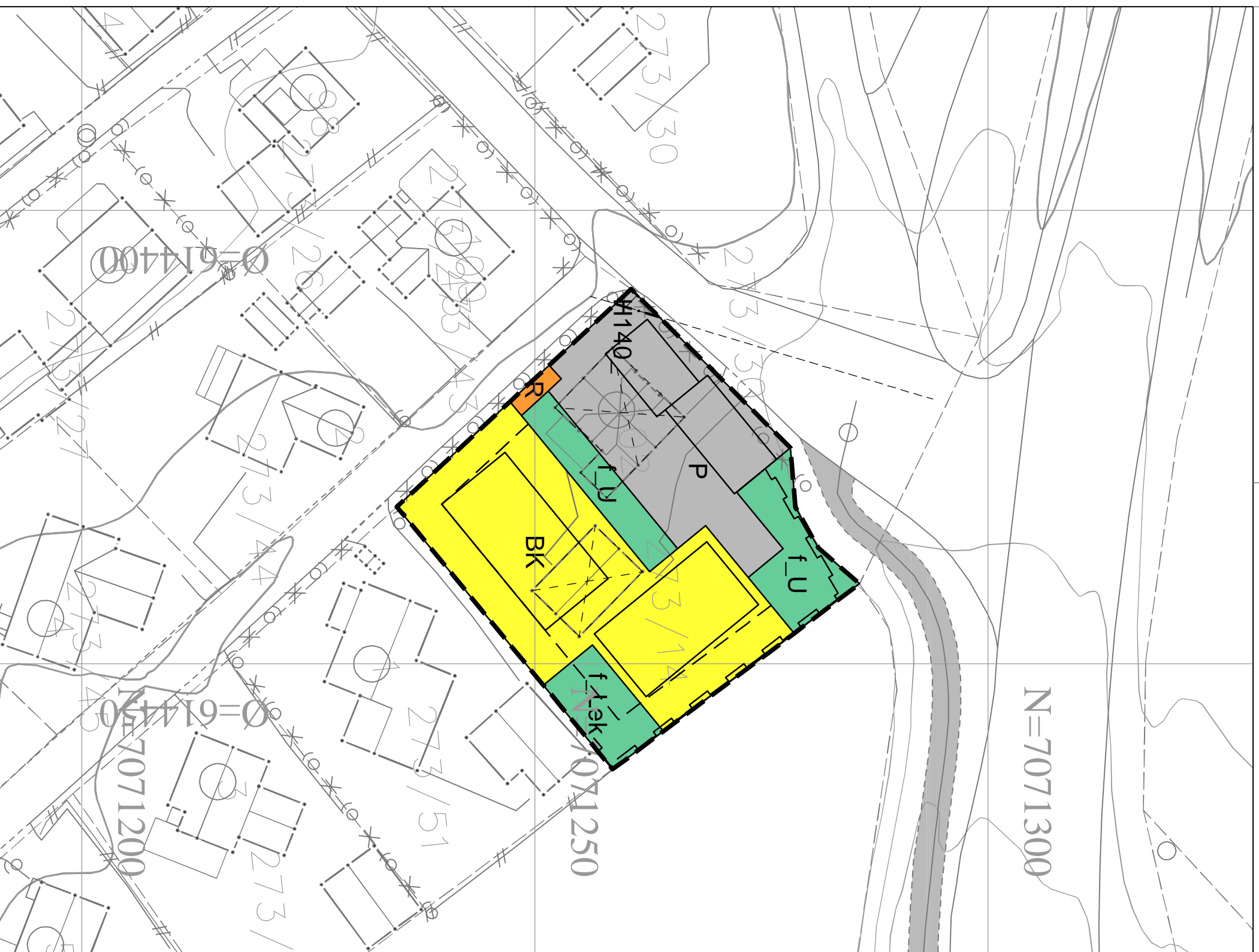
-  Parkeringsplasser (2082)

§12-6 - Hensynssoner

-  Frisikt (140)

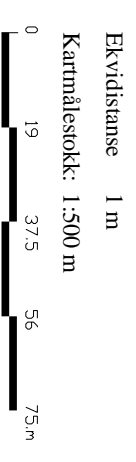
Linjesymbol

-  RpGrense
-  RpFormålGrense
-  RpSikringGrense
-  Byggegrense
-  Planlagt bebyggelse
-  Bebyggelse som forutsettes fjernet
-  Frisiktlinje
-  Regulert støyskjerm



Kartopplysninger

Kilde for basiskart:
 Dato for basiskart:
 Koordinatsystem: UTM zone 32 basert på EUREF89/WGS84
 Høydegrunnlag: NNN1954





Områderegulering Gamle Kongeveg 102 Med tilhørende reguleringsbestemmelser

Levanger
kommune

Arealplan-ID:
Forslag
Forslagsstiller:
Berge Stokkan

SAKSBEHANDLING ETTER PLAN- OG BYGNINGSLOVEN

Dato	Revisjon	SAKS-NR.	DATO	SIGN.
Dato	Revisjon			
Dato	Revisjon			
Kommunestyret sitt vedtak				
Ny 2. gangs behandling				
Offentlig ettersyn fratil				
2. gangs behandling				
Offentlig ettersyn fratil				
1. gangs behandling				
Kunngjøring av oppstart av planarbeid				
Oppstartsmøte.....				
PLANEN ER UTARBEIDET AV:				
			TEGNNR.	DATO
	ARKITEKTKONTOR AS		001	15.11.2016
				SIGN.
				BS

Det bekreftes at planen er i samsvar med kommunestyrets vedtak av

Dato

Plussief